



		<b>FICHA DE IDENTIFICACIÓN BÁSICA BIENES DE INTERÉS CULTURAL</b>		<table border="1"> <tr> <td></td> <td>INMUEBLE No</td> <td>MZ</td> <td>057</td> </tr> <tr> <td></td> <td>004104</td> <td>PR</td> <td>001</td> </tr> </table>			INMUEBLE No	MZ	057		004104	PR	001								
	INMUEBLE No	MZ	057																		
	004104	PR	001																		
<b>1. DENOMINACIÓN</b>				<b>7. LOCALIZACIÓN</b>																	
1.1. Nombre del Bien		No Registra																			
1.3. Pertenecce a valoración colectiva																					
1.2. Otros nombres		No registra																			
1.4. Nombre																					
<b>2. CLASIFICACIÓN POR USO DE ORIGEN</b>																					
2.1. Grupo Patrimonial		Material		2.2. Subgrupo Patrimonial																	
2.3. Grupo		No registra		2.4. Subgrupo																	
2.5. Categoría		Conservación integral		2.6. Subcategoría																	
<b>3. LOCALIZACIÓN</b>				<b>8. FOTOGRAFÍA DEL INMUEBLE</b>																	
3.1. Departamento		Bogotá D.C																			
3.3. Dirección oficial		KR 14 7 43																			
3.5. Direcciones anteriores		DG 7 14 14																			
3.7. Código sector		004104																			
3.9. Barrio		LA ESTANZUELA																			
3.11. CHIP		AAA0034PKFT																			
3.13. Tipo de suelo		URBANO																			
3.15. UPZ /UPR		102 - La Sabana																			
3.2. Municipio		Bogotá D.C																			
3.4. Otras direcciones		Avenida Caracas No. 7-43																			
3.6. Dirección declaratoria		LA ESTANZUELA																			
3.8. Sector catastral		LA ESTANZUELA																			
3.10. No. de manzana		057																			
3.12. No. de predio		001																			
3.14. Localidad		14 - LOS MARTIRES																			
3.16. Sector de interés cultural		No Aplica																			
<b>4. INFORMACIÓN CATASTRAL</b>																					
4.1. Cédula catastral		D7 14 14		4.2. Matrícula inmobiliaria																	
4.3. Clase de predio		NPH		4.4. Tipo de propiedad																	
4.5. Destino económico		21 - Comercio en corredor comercial																			
<b>5. NORMATIVIDAD VIGENTE</b>																					
5.1. POT		Decreto 190 de 2004		5.2. Normativa distrital BIC																	
5.3. Otras reglamentaciones		Resolución SDCRD 0600 de noviembre 16 de 2018																			
5.4. Acto admin Distrital que declara		Decreto 606 de 2001 incorporado al Decreto 560 de 2018																			
5.5. Acto admin Nacional que declara		No registra																			
5.6. Ambito máximo declaratoria		Distrital		5.7. Zona de influencia BICNAL																	
5.8. Área afectada BICNAL				Decreto distrital 560 de 2018																	
5.9. Otros actos admin																					
5.10. Categoría-Nivel de Intervención																					
5.11. Código Normativo		No Registra																			
5.12. Normativas anteriores declaratoria distrital																					
5.13. Normativas anteriores declaratoria nacional																					
5.14. Solicitudes de cambio de categoría, inclusiones, exclusiones u otros		Sin Registro																			
<b>6. UNIDAD ARQUITECTÓNICA</b>				<b>9. FOTOGRAFÍA DEL CONTEXTO</b>																	
				<b>10. FOTOGRAFÍA ANTIGUA</b>																	
																					
																					
Fuente:				Fuente:																	
				<table border="1"> <tr> <td>Diligenció:</td> <td></td> <td>Código de identificación</td> <td>Hoja 1</td> </tr> <tr> <td>Fecha:</td> <td></td> <td></td> <td></td> </tr> <tr> <td>Revisó:</td> <td></td> <td></td> <td></td> </tr> <tr> <td>Fecha:</td> <td></td> <td></td> <td>de 1</td> </tr> </table>		Diligenció:		Código de identificación	Hoja 1	Fecha:				Revisó:				Fecha:			de 1
Diligenció:		Código de identificación	Hoja 1																		
Fecha:																					
Revisó:																					
Fecha:			de 1																		